



BADAN METEOROLOGI, KLIMATOLOGI DAN GEOFISIKA

Alamat : Jl. Angkasa 1 No.2, Kemayoran, Jakarta 10720

Telp : 021-6546318 Fax. 021-6546314 / 6546315

Email : kontak.maritim@bmgk.go.id

PRAKIRAAN POTENSI CURAH HUJAN 3 HARI KEDEPAN DI PERAIRAN INDONESIA

BERLAKU 07 APRIL 2026 PUKUL 07.00 WIB - 09 APRIL 2026 PUKUL 07.00 WIB



BADAN METEOROLOGI, KLIMATOLOGI DAN GEOFISIKA

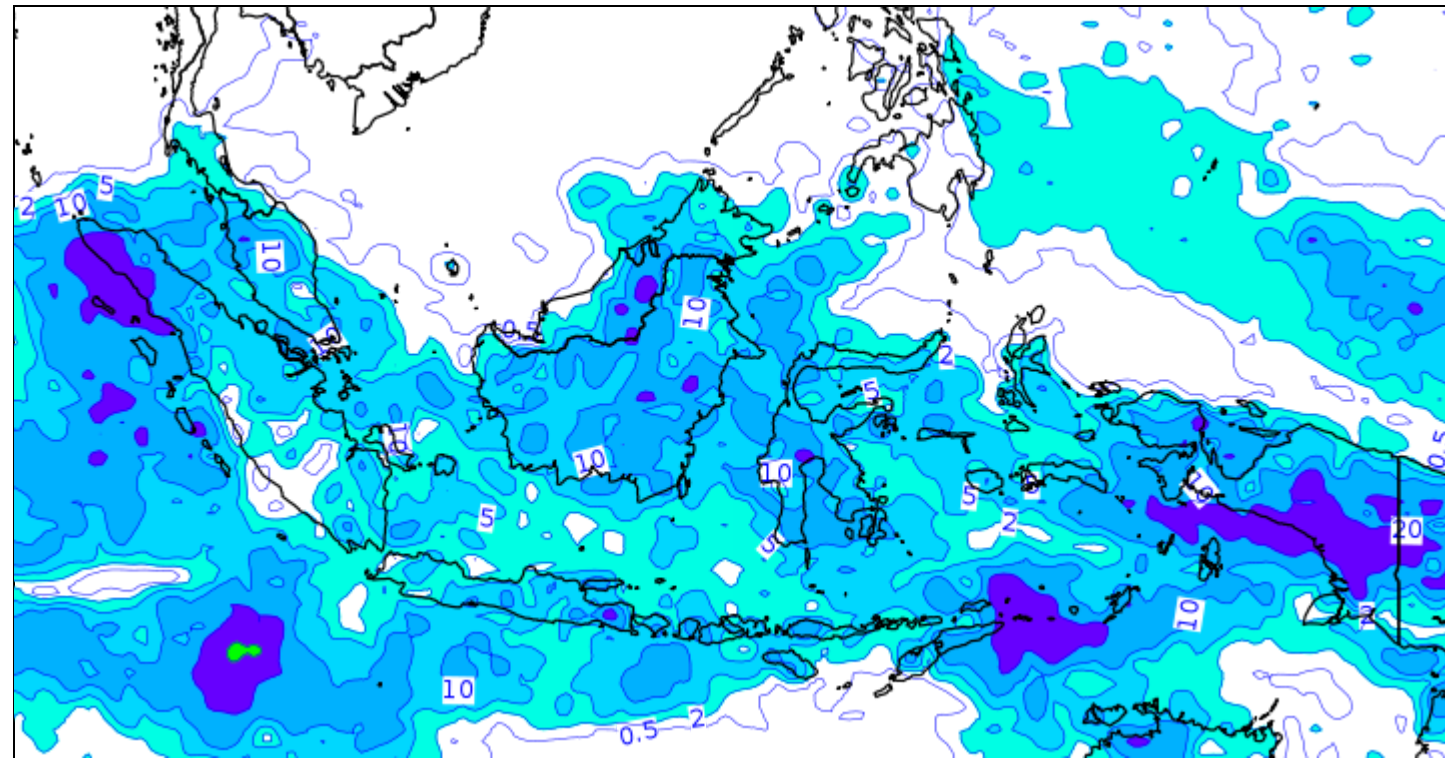
Alamat : Jl. Angkasa 1 No.2, Kemayoran, Jakarta 10720

Telp : 021-6546318 Fax. 021-6546314 / 6546315

Email : kontak.maritim@bmgk.go.id

Prakiraan Sebaran Hujan

Valid : 07 April 2026 Pukul 07.00 WIB



Legenda



Potensi Curah Hujan Lebat berpotensi terjadi di:

- Samudra Hindia barat Aceh
- Samudra Hindia barat Kep. Nias
- Samudra Hindia barat Lampung
- Samudra Hindia selatan Banten
- Samudra Hindia selatan Jawa Barat
- Samudra Hindia selatan Jawa Tengah
- Samudra Hindia selatan DI Yogyakarta
- Selat Bali bagian utara
- Laut Jawa bagian barat
- Laut Jawa bagian tengah
- Laut Jawa bagian timur
- Selat Makassar bagian utara
- Selat Makassar bagian tengah
- Laut Seram
- Laut Arafuru bagian tengah
- Laut Arafuru bagian timur



BADAN METEOROLOGI, KLIMATOLOGI DAN GEOFISIKA

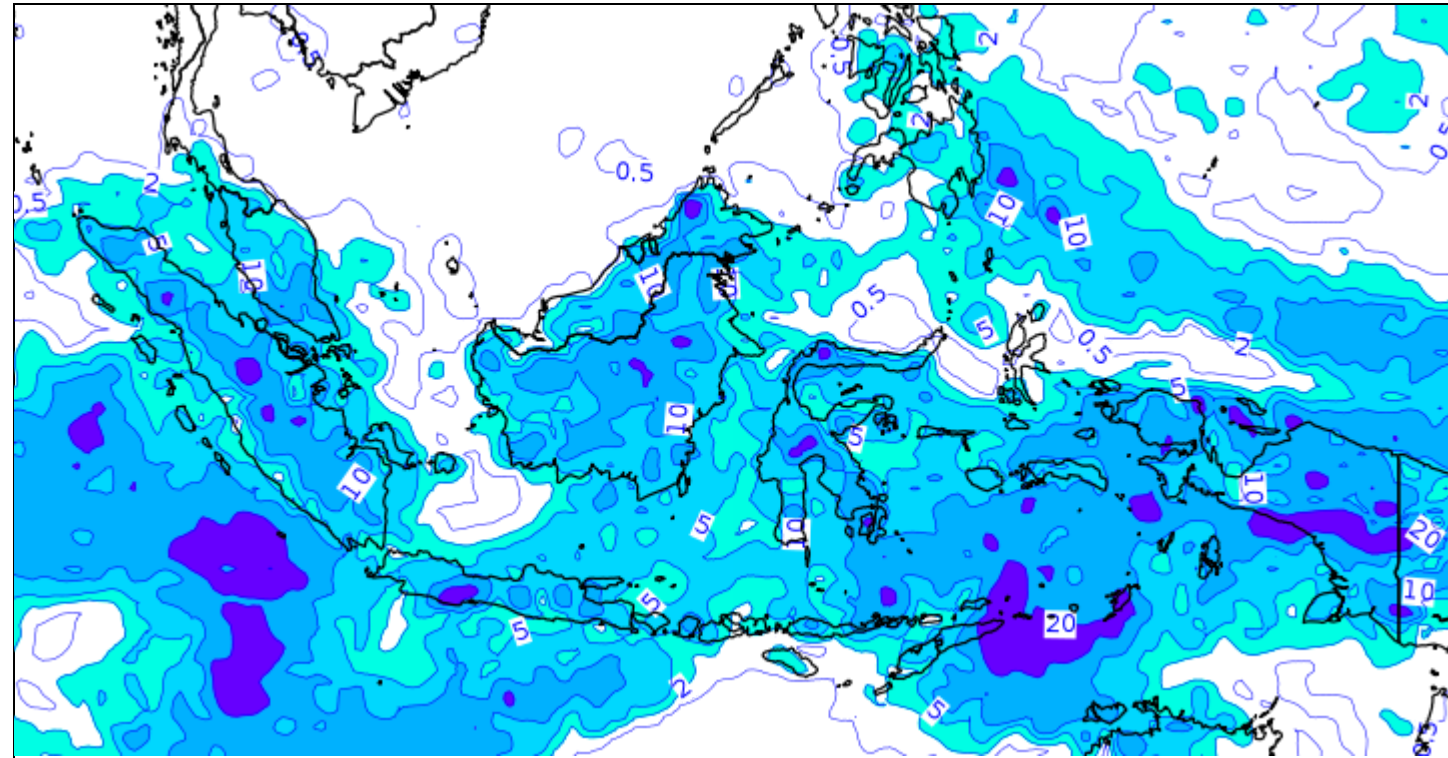
Alamat : Jl. Angkasa 1 No.2, Kemayoran, Jakarta 10720

Telp : 021-6546318 Fax. 021-6546314 / 6546315

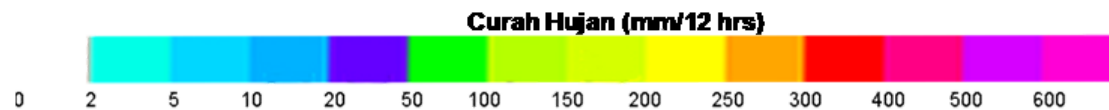
Email : kontak.maritim@bmgk.go.id

Prakiraan Sebaran Hujan

Valid : 08 April 2026 Pukul 07.00 WIB



Legenda



Potensi Curah Hujan Lebat berpotensi terjadi di:

- Samudra Hindia barat Aceh
- Samudra Hindia barat Kep. Nias
- Samudra Hindia barat Kep. Mentawai
- Samudra Hindia barat Lampung
- Samudra Hindia selatan Banten
- Samudra Hindia selatan Jawa Barat
- Samudra Hindia selatan Jawa Tengah
- Samudra Hindia selatan DI Yogyakarta
- Selat Bali bagian utara
- Samudra Hindia selatan Bali
- Laut Jawa bagian barat
- Laut Jawa bagian tengah
- Laut Seram
- Laut Arafuru bagian tengah



BADAN METEOROLOGI, KLIMATOLOGI DAN GEOFISIKA

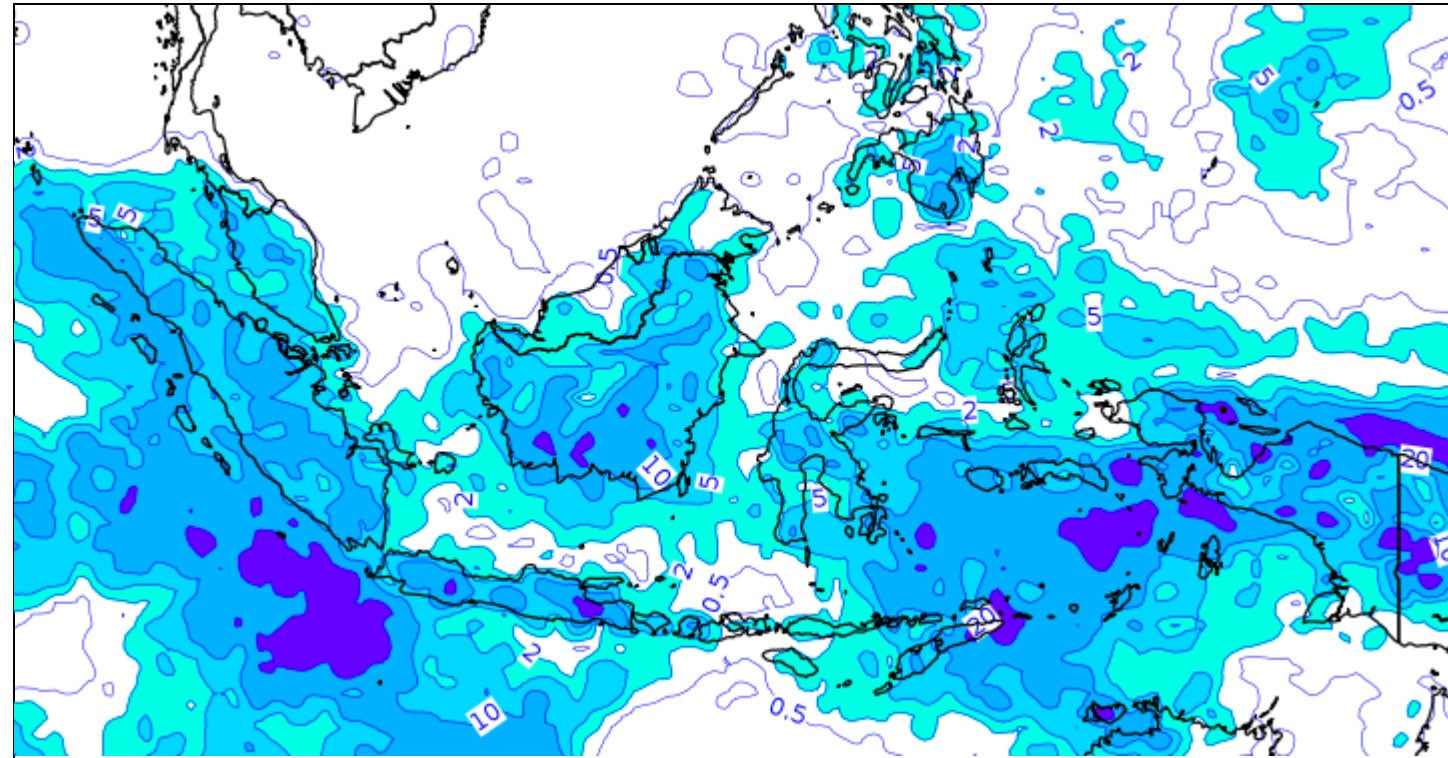
Alamat : Jl. Angkasa 1 No.2, Kemayoran, Jakarta 10720

Telp : 021-6546318 Fax. 021-6546314 / 6546315

Email : kontak.maritim@bmgk.go.id

Prakiraan Sebaran Hujan

Valid : 09 April 2026 Pukul 07.00 WIB



Legenda



Potensi Curah Hujan Lebat berpotensi terjadi di:

- Samudra Hindia barat Aceh
- Samudra Hindia barat Kep. Nias
- Samudra Hindia barat Kep. Mentawai
- Samudra Hindia barat Bengkulu
- Samudra Hindia barat Lampung
- Samudra Hindia selatan Banten
- Samudra Hindia selatan Jawa Barat
- Samudra Hindia selatan Jawa Tengah
- Samudra Hindia selatan DI Yogyakarta
- Samudra Hindia selatan Jawa Timur
- Selat Bali bagian utara
- Samudra Hindia selatan Bali
- Teluk Bone
- Laut Banda
- Laut Seram
- Laut Arafuru bagian Utara
- Laut Arafuru bagian tengah