



**BADAN METEOROLOGI, KLIMATOLOGI, DAN GEOFISIKA**

Stasiun Meteorologi Maritim Tenau Kupang

Jalan M. Praja Alak

Telp: 081215122192 | Email: stamar.tenau@bmgk.go.id

# Laporan Prakiraan Cuaca Rute Pelayaran

No. Surat: B/ME.01.02/CPB/02/KTUG/IV/2026

Tanggal

2 April 2026



**Badan Meteorologi Klimatologi dan Geofisika**

Republik Indonesia



# BADAN METEOROLOGI, KLIMATOLOGI, DAN GEOFISIKA

## Stasiun Meteorologi Maritim Tenau Kupang

Jalan M. Praja Alak

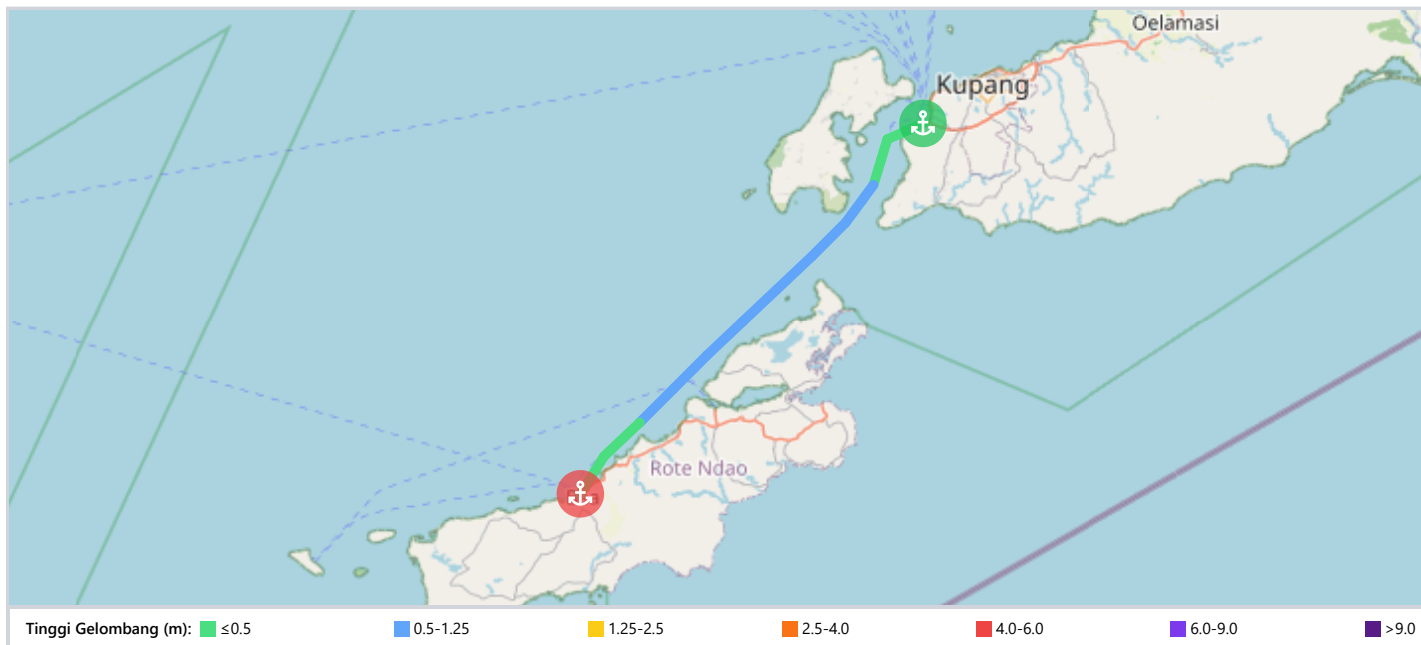
Telp: 081215122192 | Email: stamar.tenau@bmgk.go.id

### Kupang - Rote ( 08.00 WITA )

3 April 2026 pukul 08.00 WITA - 3 April 2026 pukul 12.00 WITA

Jarak: 43.12 nm

Pelabuhan Bolok		Pelabuhan Rote	
NTT		NTT	
Cuaca	Cerah Berawan	Cuaca	Cerah Berawan
Tinggi Gelombang	: 0,3 m	Tinggi Gelombang	: 0,4 m
Angin	: 5 knot - Timur	Angin	: 8 knot - Timur
Jarak Pandang	: 10 km	Jarak Pandang	: 10 km



Kupang, 2 April 2026  
Prakirawan

Dyah Safitri Maharani, S.Tr  
NIP. 199201212010122001



# BADAN METEOROLOGI, KLIMATOLOGI, DAN GEOFISIKA

## Stasiun Meteorologi Maritim Tenau Kupang

Jalan M. Praja Alak

Telp: 081215122192 | Email: stamar.tenau@bmgk.go.id

## Kupang - Rote ( 08.00 WITA ) - Bagian 2

Informasi Titik Rute

Koordinat	Kondisi Cuaca	Jarak Pandang(km)	Gelombang(m)	Angin(kt)	Gust(kt)	Arus(knot)
10° 13' 2" S 123° 31' 7" E	Cerah Berawan	10	0,3	5 Timur	8	0,16 Timur Laut
10° 14' 17" S 123° 28' 10" E	Cerah	10	0,5	8 Tenggara	12	0,17 Timur Laut
10° 18' 2" S 123° 27' 1" E	Cerah	10	0,6	10 Tenggara	15	0,51 Timur Laut
10° 21' 11" S 123° 24' 45" E	Cerah	10	0,6	10 Tenggara	15	0,35 Timur Laut
10° 23' 54" S 123° 21' 53" E	Cerah	10	0,7	10 Tenggara	15	0,36 Timur
10° 26' 37" S 123° 19' 1" E	Cerah	10	0,7	10 Selatan	15	0,69 Timur Laut
10° 29' 20" S 123° 16' 9" E	Cerah Berawan	10	0,7	10 Tenggara	15	0,24 Timur Laut
10° 32' 3" S 123° 13' 16" E	Cerah Berawan	10	0,7	8 Selatan	13	0,15 Timur Laut
10° 34' 46" S 123° 10' 24" E	Berawan Tebal	10	0,7	8 Barat	13	0,06 Timur Laut
10° 37' 30" S 123° 7' 32" E	Berawan Tebal	10	0,5	8 Barat	12	0,04 Selatan
10° 40' 14" S 123° 4' 41" E	Cerah Berawan	10	0,5	8 Barat	12	0,05 Barat
10° 43' 21" S 123° 2' 36" E	Cerah Berawan	10	0,4	8 Tenggara	10	0,09 Barat Laut

Kupang, 2 April 2026

Prakirawan

**Dyah Safitri Maharani, S.Tr**

NIP. 199201212010122001



# BADAN METEOROLOGI, KLIMATOLOGI, DAN GEOFISIKA

## Stasiun Meteorologi Maritim Tenau Kupang

Jalan M. Praja Alak

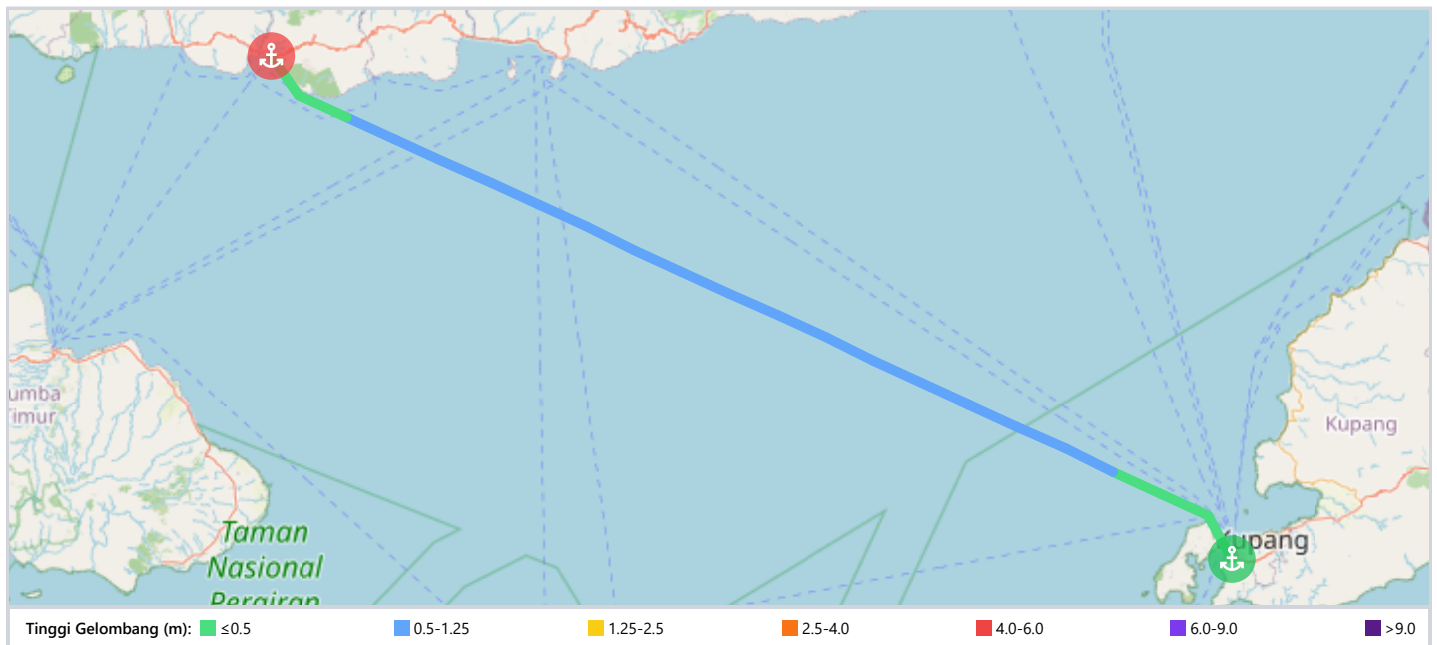
Telp: 081215122192 | Email: stamar.tenau@bmgk.go.id

### Kupang - Aimere ( 10.00 WITA )

3 April 2026 pukul 10.00 WITA - 4 April 2026 pukul 06.00 WITA

Kecepatan: 9 knots Jarak: 181.89 nm

Pelabuhan Asal		Pelabuhan Tujuan	
<b>Pelabuhan Bolok</b>		<b>Pelabuhan Aimere</b>	
NTT		NTT	
3 April 2026 pukul 10.00 WITA		4 April 2026 pukul 06.00 WITA	
Cuaca	Cerah Berawan	Cuaca	Hujan Ringan
Tinggi Gelombang	: 0,3 m	Tinggi Gelombang	: 0,4 m
Angin	: 10 knot - Timur	Angin	: 6 knot - Barat Daya
Jarak Pandang	: 10 km	Jarak Pandang	: 7 km



Kupang, 2 April 2026  
Prakirawan

**Dyah Safitri Maharani, S.Tr**  
NIP. 199201212010122001



# BADAN METEOROLOGI, KLIMATOLOGI, DAN GEOFISIKA

## Stasiun Meteorologi Maritim Tenau Kupang

Jalan M. Praja Alak

Telp: 081215122192 | Email: stamar.tenau@bmgk.go.id

### Kupang - Aimere ( 10.00 WITA ) - Bagian 2

Informasi Titik Rute

Jarak (nm)	Kondisi Cuaca	Jarak Pandang(km)	Gelombang(m)	Angin(kt)	Gust(kt)	Arus(knot)
0	Cerah Berawan	10	0,3	10 Timur	12	0,24 Utara
9	Cerah	10	0,5	9 Timur	12	0,17 Barat Laut
17	Berawan Tebal	10	0,5	9 Utara	12	0,79 Barat
26	Berawan Tebal	10	0,7	8 Utara	10	0,51 Barat Laut
35	Cerah Berawan	10	0,7	8 Utara	10	0,27 Timur Laut
43	Cerah Berawan	10	0,7	8 Timur Laut	10	0,68 Timur
52	Berawan Tebal	10	0,7	6 Timur Laut	8	0,69 Timur
61	Berawan Tebal	10	0,7	8 Timur Laut	10	0,31 Tenggara
69	Berawan Tebal	10	0,8	6 Timur Laut	9	0,38 Selatan
78	Berawan Tebal	10	0,8	8 Timur Laut	10	0,41 Selatan
87	Berawan Tebal	10	0,8	10 Timur Laut	15	0,4 Tenggara
95	Berawan Tebal	10	0,9	10 Timur	15	0,35 Tenggara
104	Cerah Berawan	10	1	10 Timur	15	0,14 Selatan
113	Berawan Tebal	9	1	8 Timur	13	0,1 Tenggara
121	Berawan Tebal	9	1	8 Timur	12	0,18 Tenggara
130	Cerah Berawan	9	1	6 Timur	8	0,42 Selatan
139	Cerah Berawan	9	1	6 Timur	8	0,64 Selatan
147	Hujan Ringan	8	0,8	7 Timur	10	0,64 Selatan
156	Cerah	9	0,7	7 Barat	10	0,54 Selatan
165	Cerah Berawan	9	0,5	7 Barat	10	0,53 Selatan
173	Cerah Berawan	9	0,4	7 Barat Daya	10	0,27 Tenggara
182	Hujan Ringan	7	0,4	6 Barat Daya	8	0,19 Selatan

Kupang, 2 April 2026

Prakirawan

Dyah Safitri Maharani, S.Tr

NIP. 199201212010122001



# BADAN METEOROLOGI, KLIMATOLOGI, DAN GEOFISIKA

## Stasiun Meteorologi Maritim Tenau Kupang

Jalan M. Praja Alak

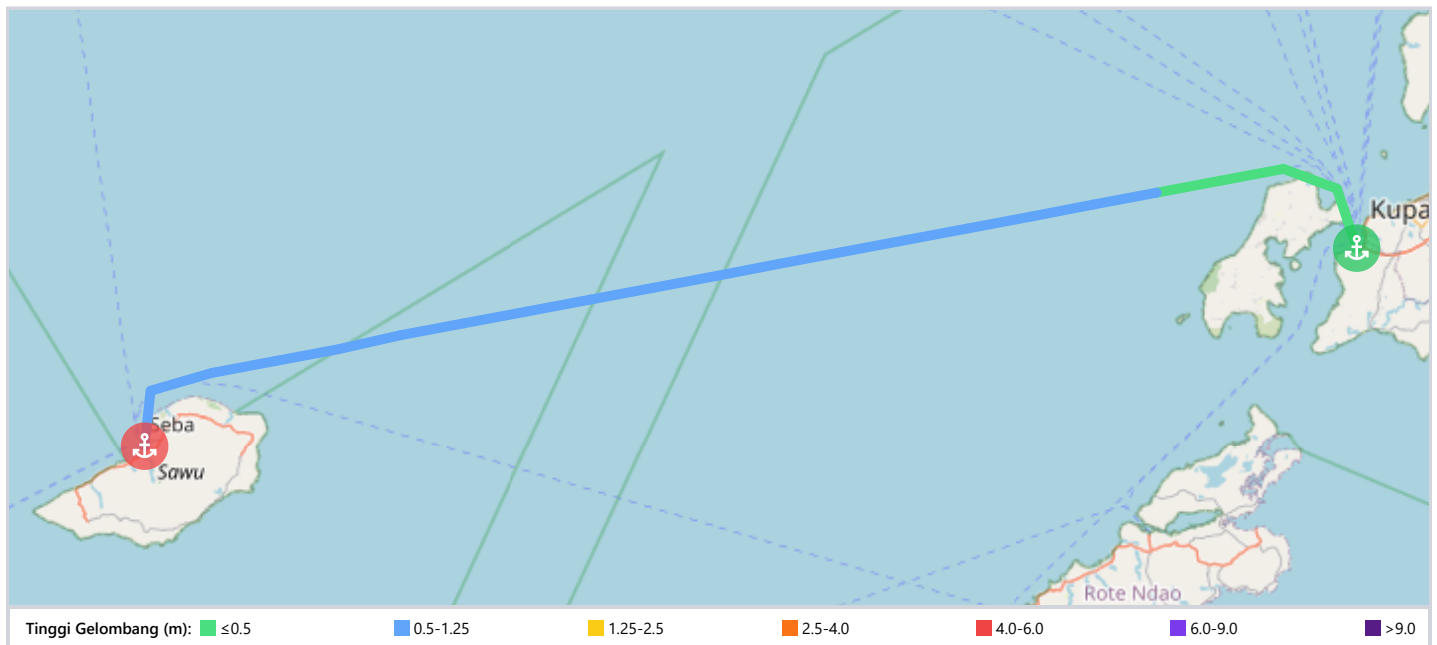
Telp: 081215122192 | Email: stamar.tenau@bmgk.go.id

### Kupang - Seba ( 16.00 WITA )

3 April 2026 pukul 16.00 WITA - 4 April 2026 pukul 05.00 WITA

Kecepatan: 8 knots Jarak: 110.40 nm

Pelabuhan Asal		Pelabuhan Tujuan	
<b>Pelabuhan Bolok</b>		<b>Pelabuhan Seba</b>	
NTT		NTT	
3 April 2026 pukul 16.00 WITA		4 April 2026 pukul 05.00 WITA	
Cuaca	Cerah Berawan	Cuaca	Cerah Berawan
Tinggi Gelombang	: 0,3 m	Tinggi Gelombang	: 0,8 m
Angin	: 10 knot - Timur	Angin	: 10 knot - Timur
Jarak Pandang	: 10 km	Jarak Pandang	: 9 km



Kupang, 2 April 2026  
Prakirawan

**Dyah Safitri Maharani, S.Tr**  
NIP. 199201212010122001



# BADAN METEOROLOGI, KLIMATOLOGI, DAN GEOFISIKA

## Stasiun Meteorologi Maritim Tenau Kupang

Jalan M. Praja Alak

Telp: 081215122192 | Email: stamar.tenau@bmgk.go.id

## Kupang - Seba ( 16.00 WITA ) - Bagian 2

Informasi Titik Rute

Jarak (nm)	Kondisi Cuaca	Jarak Pandang(km)	Gelombang(m)	Angin(kt)	Gust(kt)	Arus(knot)
0	Cerah Berawan	10	0,3	10 Timur	15	0,26 Selatan
5	Berawan Tebal	10	0,5	10 Timur	15	0,3 Timur
11	Berawan Tebal	10	0,5	10 Timur	12	0,39 Tenggara
16	Berawan Tebal	10	0,5	10 Timur	13	0,31 Selatan
21	Berawan Tebal	10	0,6	10 Timur	12	0,18 Selatan
26	Berawan Tebal	10	0,6	12 Timur Laut	16	0,58 Timur Laut
32	Berawan Tebal	8	0,7	12 Timur	15	0,93 Timur
37	Berawan Tebal	8	0,7	12 Timur	16	0,85 Timur
42	Berawan Tebal	8	0,8	13 Timur	19	0,58 Timur
47	Cerah Berawan	8	0,8	12 Timur	17	0,31 Timur
53	Cerah	8	1	12 Timur	15	0,22 Timur
58	Cerah	8	1	12 Timur	15	0,18 Timur
63	Cerah	8	1,1	12 Timur	15	0,17 Timur Laut
68	Cerah	8	1,1	12 Timur	17	0,4 Utara
74	Cerah Berawan	8	1,1	12 Tenggara	17	0,55 Utara
79	Cerah	8	1	10 Timur	15	0,57 Utara
84	Cerah	8	0,9	12 Tenggara	16	0,48 Utara
89	Cerah	8	0,8	9 Tenggara	14	0,44 Utara
95	Cerah	9	0,8	8 Timur	12	0,27 Utara
100	Cerah	9	0,8	8 Timur	10	0,07 Utara
105	Cerah	9	0,8	8 Timur	10	0,09 Barat
110	Cerah Berawan	9	0,8	10 Timur	12	0,12 Tenggara

Kupang, 2 April 2026

Prakirawan

Dyah Safitri Maharani, S.Tr

NIP. 199201212010122001

