BADAN METEOROLOGI, KLIMATOLOGI, DAN GEOFISIKA

Stasiun Meteorologi Zainuddin Abdul Madjid

Jl. Mandalika-Penujak, Praya Lombok

Telp: 0811-3901-079 | Email: stamet.lomboktengah@bmkg.go.id

Laporan Prakiraan Cuaca
Rute Pelayaran

No. Surat: B/ME.01.02/CPL/24/KLOP/VIII/2026

Tanggal

24 Agustus 2026

Badan Meteorologi Klimatologi dan Geofisika

Republik Indonesia

BADAN METEOROLOGI, KLIMATOLOGI, DAN GEOFISIKA

Stasiun Meteorologi Zainuddin Abdul Madjid

Jl. Mandalika-Penujak, Praya Lombok

Telp: 0811-3901-079 | Email: stamet.lomboktengah@bmkg.go.id

Pelabuhan Lembar - Pelabuhan Padangbai

24 Agustus 2026 pukul 21.00 WITA - 25 Agustus 2026 pukul 03.00 WITA

Jarak: 36.88 nm

Pelabuhan Lembar		**Pelabuhan Padangbai**	
NTB		Bali	
Cuaca	Cerah	Cuaca	Cerah Berawan
Tinggi Gelombang	: 1 m	Tinggi Gelombang	: 0.66 m
Angin	: 13 knot - Tenggara	Angin	: 8 knot - Tenggara
Jarak Pandang	: 10 km	Jarak Pandang	: 10 km

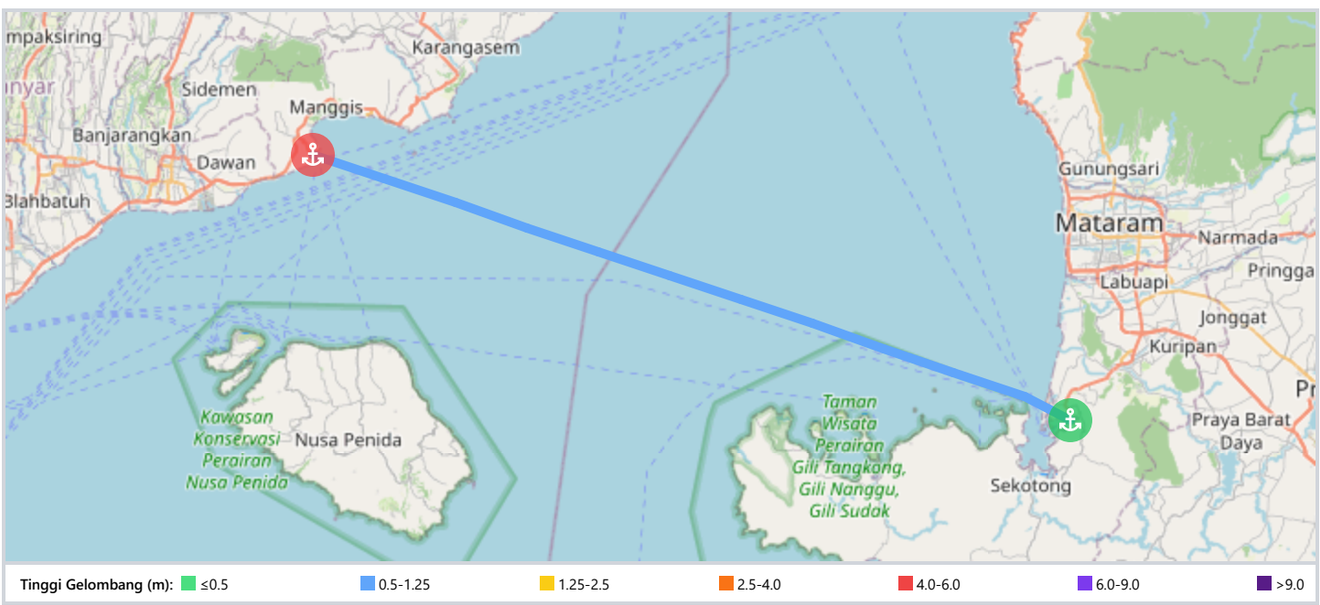

Praya, 24 Agustus 2026

Prakirawan

Gede Dedy Krisnawan

NIP. 199806052021061001

BADAN METEOROLOGI, KLIMATOLOGI, DAN GEOFISIKA

Stasiun Meteorologi Zainuddin Abdul Madjid

Jl. Mandalika-Penujak, Praya Lombok

Telp: 0811-3901-079 | Email: stamet.lomboktengah@bmkg.go.id

Pelabuhan Lembar - Pelabuhan Padangbai - Bagian 2

Informasi Titik Rute

Koordinat	Kondisi Cuaca	Jarak Pandang(km)	Gelombang(m)	Angin(kt)		Gust(kt)	Arus(knot)	
8° 43' 48" S 116° 4' 37" E	Cerah	10	1	13	Tenggara	19	0.35	Selatan
8° 42' 46" S 116° 2' 37" E	Cerah	10	0.87	12	Tenggara	18	0.4	Selatan
8° 41' 41" S 115° 59' 24" E	Cerah	10	0.65	12	Timur	18	0.45	Selatan
8° 40' 37" S 115° 56' 12" E	Cerah	10	0.68	13	Timur	19	0.51	Selatan
8° 39' 32" S 115° 52' 59" E	Cerah	10	0.97	13	Timur	20	0.79	Selatan
8° 38' 28" S 115° 49' 47" E	Cerah	10	1.17	14	Timur	21	1.21	Selatan
8° 37' 23" S 115° 46' 34" E	Cerah	10	1.14	14	Timur	21	1.77	Barat Daya
8° 36' 18" S 115° 43' 22" E	Cerah Berawan	10	1.07	13	Timur	20	2.06	Barat Daya
8° 35' 14" S 115° 40' 9" E	Cerah Berawan	10	0.97	12	Timur	18	2.03	Barat Daya
8° 34' 9" S 115° 36' 57" E	Berawan Tebal	10	0.86	10	Timur	15	1.38	Barat Daya
8° 33' 4" S 115° 33' 44" E	Cerah Berawan	10	0.75	8	Tenggara	13	0.92	Selatan
8° 32' 0" S 115° 30' 31" E	Cerah Berawan	10	0.66	8	Tenggara	12	0.66	Selatan

Praya, 24 Agustus 2026

Prakirawan

Gede Dedy Krisnawan

NIP. 199806052021061001

BADAN METEOROLOGI, KLIMATOLOGI, DAN GEOFISIKA

Stasiun Meteorologi Zainuddin Abdul Madjid

Jl. Mandalika-Penujak, Praya Lombok

Telp: 0811-3901-079 | Email: stamet.lomboktengah@bmkg.go.id

Pelabuhan Lembar - Pelabuhan Jangkar

24 Agustus 2026 pukul 21.00 WITA - 25 Agustus 2026 pukul 12.00 WITA

Kecepatan: 10 knots Jarak: 143.13 nm

Pelabuhan Asal	Pelabuhan Tujuan
Pelabuhan Lembar	**Pelabuhan Jangkar**
NTB	Jawa Timur
24 Agustus 2026 pukul 21.00 WITA	25 Agustus 2026 pukul 12.00 WITA
Cuaca: Cerah	Cuaca: Cerah
Tinggi Gelombang: 1 m	Tinggi Gelombang: 0.47 m
Angin: 13 knot - Tenggara	Angin: 6 knot - Selatan
Jarak Pandang: 10 km	Jarak Pandang: 10 km

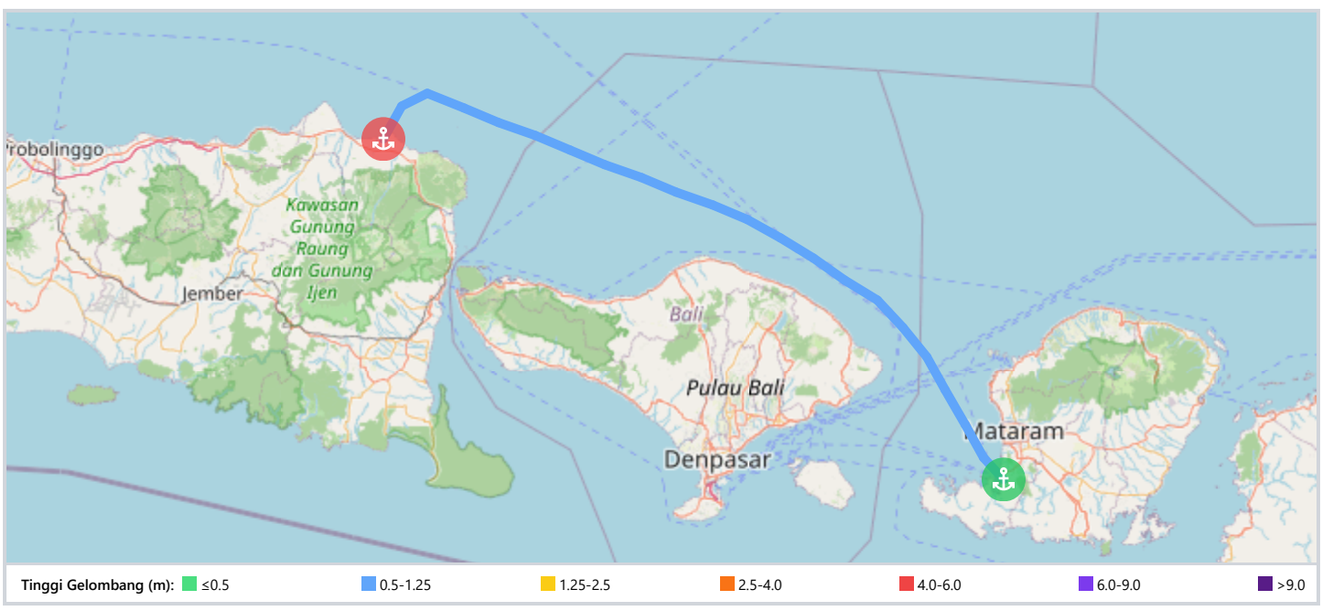

Praya, 24 Agustus 2026

Prakirawan

Gede Dedy Krisnawan

NIP. 199806052021061001

BADAN METEOROLOGI, KLIMATOLOGI, DAN GEOFISIKA

Stasiun Meteorologi Zainuddin Abdul Madjid

Jl. Mandalika-Penujak, Praya Lombok

Telp: 0811-3901-079 | Email: stamet.lomboktengah@bmkg.go.id

Pelabuhan Lembar - Pelabuhan Jangkar - Bagian 2

Informasi Titik Rute

Jarak (nm)	Kondisi Cuaca	Jarak Pandang(km)	Gelombang(m)	Angin(kt)		Gust(kt)	Arus(knot)	
0	Cerah	10	1	13	Tenggara	19	0.35	Selatan
7	Cerah	10	0.66	12	Timur	18	0.45	Selatan
14	Cerah	10	0.8	12	Timur	19	0.57	Selatan
20	Cerah	10	0.95	12	Timur	19	0.69	Selatan
27	Cerah	10	0.97	13	Timur	20	0.69	Barat Daya
34	Cerah Berawan	10	0.94	16	Timur	24	0.43	Barat Daya
41	Cerah Berawan	10	0.89	15	Timur	23	0.35	Selatan
48	Berawan Tebal	10	0.81	13	Timur	20	0.51	Tenggara
55	Cerah Berawan	10	0.78	13	Timur	19	0.62	Tenggara
61	Cerah	10	0.77	10	Timur	16	0.6	Tenggara
68	Cerah	9	0.73	7	Timur	11	0.46	Tenggara
75	Kabut/Asap	5	0.7	5	Timur Laut	7	0.51	Timur
82	Cerah	7	0.69	5	Timur Laut	7	0.6	Timur
89	Cerah	8	0.68	5	Timur Laut	8	0.39	Timur
95	Cerah	10	0.67	7	Timur Laut	10	0.2	Timur
102	Cerah	10	0.69	9	Timur Laut	13	0.22	Tenggara
109	Cerah	10	0.72	10	Timur Laut	16	0.21	Tenggara
116	Cerah	10	0.74	12	Timur	19	0.2	Selatan
123	Cerah	10	0.71	12	Timur	18	0.22	Selatan
129	Cerah	10	0.62	8	Timur	13	0.08	Selatan
136	Cerah	10	0.54	6	Tenggara	9	0.09	Utara
143	Cerah	10	0.47	6	Selatan	9	0.09	Barat Laut

Praya, 24 Agustus 2026

Prakirawan

Gede Dedy Krisnawan

NIP. 199806052021061001

BADAN METEOROLOGI, KLIMATOLOGI, DAN GEOFISIKA

Stasiun Meteorologi Zainuddin Abdul Madjid

Jl. Mandalika-Penujak, Praya Lombok

Telp: 0811-3901-079 | Email: stamet.lomboktengah@bmkg.go.id

Pelabuhan Lembar - Pelabuhan Tanjung Perak Surabaya

24 Agustus 2026 pukul 21.00 WITA - 25 Agustus 2026 pukul 21.00 WITA

Kecepatan: 10 knots Jarak: 231.32 nm

Pelabuhan Asal	Pelabuhan Tujuan
Pelabuhan Lembar	**Pelabuhan Tanjung Perak Surabaya**
NTB	Jawa Timur
24 Agustus 2026 pukul 21.00 WITA	25 Agustus 2026 pukul 21.00 WITA
Cuaca: Cerah	Cuaca: Cerah
Tinggi Gelombang: 1 m	Tinggi Gelombang: 0.52 m
Angin: 13 knot - Tenggara	Angin: 10 knot - Tenggara
Jarak Pandang: 10 km	Jarak Pandang: 10 km

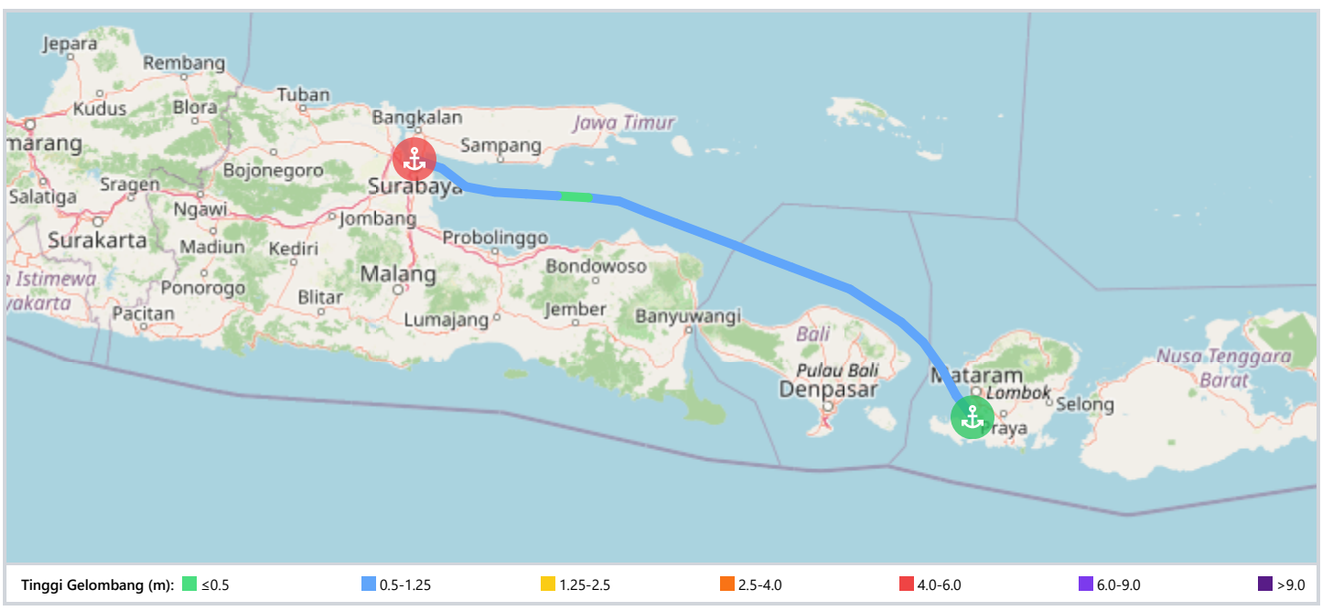

Praya, 24 Agustus 2026

Prakirawan

Gede Dedy Krisnawan

NIP. 199806052021061001

BADAN METEOROLOGI, KLIMATOLOGI, DAN GEOFISIKA

Stasiun Meteorologi Zainuddin Abdul Madjid

Jl. Mandalika-Penujak, Praya Lombok

Telp: 0811-3901-079 | Email: stamet.lomboktengah@bmkg.go.id

Pelabuhan Lembar - Pelabuhan Tanjung Perak Surabaya - Bagian 2

Informasi Titik Rute

Jarak (nm)	Kondisi Cuaca	Jarak Pandang(km)	Gelombang(m)	Angin(kt)		Gust(kt)	Arus(knot)	
0	Cerah	10	1	13	Tenggara	19	0.35	Selatan
11	Cerah	10	0.73	12	Timur	18	0.5	Selatan
22	Cerah	10	0.96	12	Timur	19	0.7	Barat Daya
33	Cerah	10	0.95	15	Timur	23	0.48	Barat Daya
44	Berawan Tebal	10	0.85	14	Timur	22	0.4	Tenggara
55	Cerah Berawan	10	0.78	12	Timur	19	0.62	Tenggara
66	Cerah	13	0.75	8	Timur	13	0.51	Tenggara
77	Kabut/Asap	5	0.7	5	Timur Laut	7	0.56	Timur
88	Cerah	6	0.68	5	Timur Laut	7	0.4	Timur
99	Cerah	10	0.67	8	Timur Laut	12	0.2	Tenggara
110	Cerah	10	0.72	11	Timur Laut	16	0.19	Tenggara
121	Cerah	10	0.72	13	Timur	20	0.21	Selatan
132	Cerah	10	0.59	7	Tenggara	11	0.06	Timur
143	Cerah	10	0.59	7	Selatan	11	0.36	Utara
154	Cerah	10	0.56	9	Selatan	14	0.34	Timur Laut
165	Cerah	10	0.49	11	Selatan	16	0.26	Tenggara
176	Cerah	10	0.55	12	Selatan	19	0.39	Selatan
187	Cerah	10	0.62	14	Selatan	21	0.4	Tenggara
198	Cerah	10	0.64	15	Tenggara	23	0.55	Tenggara
209	Cerah	10	0.62	16	Tenggara	24	0.43	Selatan
220	Cerah	10	0.64	13	Tenggara	20	0.22	Selatan
231	Cerah	10	0.52	10	Tenggara	15	0.16	Tenggara

Praya, 24 Agustus 2026

Prakirawan

Gede Dedy Krisnawan

NIP. 199806052021061001

BADAN METEOROLOGI, KLIMATOLOGI, DAN GEOFISIKA

Stasiun Meteorologi Zainuddin Abdul Madjid

Jl. Mandalika-Penujak, Praya Lombok

Telp: 0811-3901-079 | Email: stamet.lomboktengah@bmkg.go.id

Pelabuhan Gili Mas - Pelabuhan Tanjung Wangi

24 Agustus 2026 pukul 21.00 WITA - 25 Agustus 2026 pukul 09.00 WITA

Kecepatan: 10 knots Jarak: 125.25 nm

Pelabuhan Asal	Pelabuhan Tujuan
Pelabuhan Gili Mas	**Pelabuhan Tanjung Wangi**
NTB	Jawa Timur
24 Agustus 2026 pukul 21.00 WITA	25 Agustus 2026 pukul 09.00 WITA
Cuaca: Cerah	Cuaca: Cerah
Tinggi Gelombang: 1.02 m	Tinggi Gelombang: 0.58 m
Angin: 13 knot - Tenggara	Angin: 8 knot - Timur
Jarak Pandang: 10 km	Jarak Pandang: 10 km

Peringatan Cuaca

- Kecepatan angin melebihi 25 knot

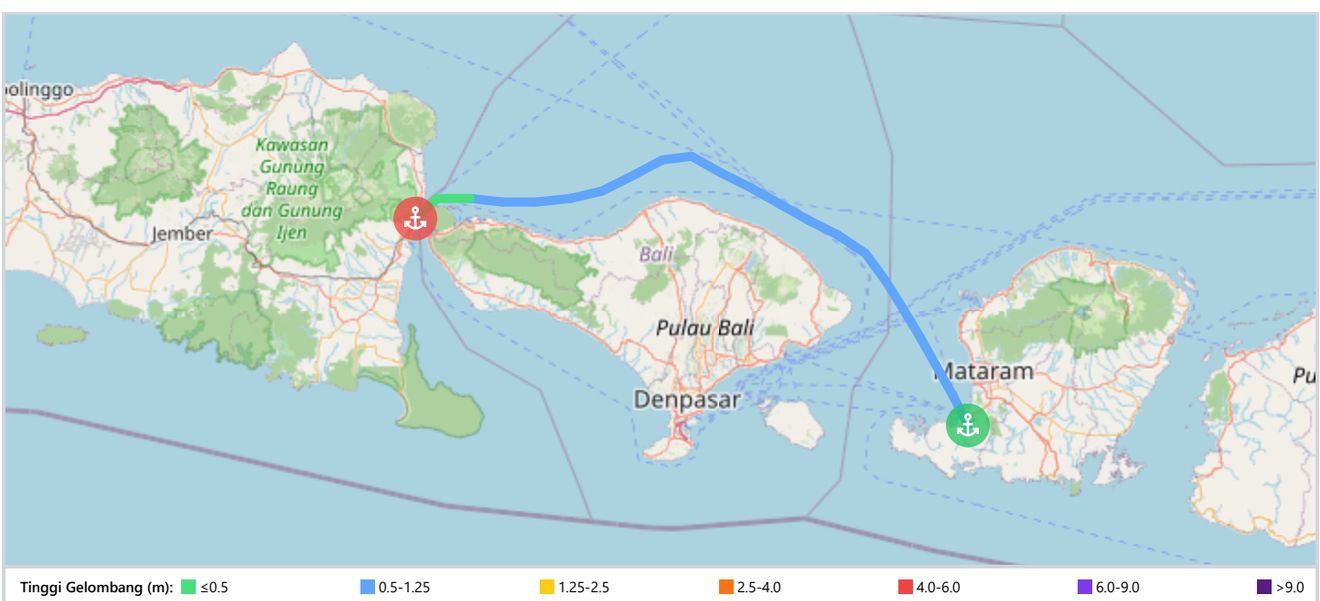

Praya, 24 Agustus 2026

Prakirawan

Gede Dedy Krisnawan

NIP. 199806052021061001

BADAN METEOROLOGI, KLIMATOLOGI, DAN GEOFISIKA

Stasiun Meteorologi Zainuddin Abdul Madjid

Jl. Mandalika-Penujak, Praya Lombok

Telp: 0811-3901-079 | Email: stamet.lomboktengah@bmkg.go.id

Pelabuhan Gili Mas - Pelabuhan Tanjung Wangi - Bagian 2

Informasi Titik Rute

Jarak (nm)	Kondisi Cuaca	Jarak Pandang(km)	Gelombang(m)	Angin(kt)		Gust(kt)	Arus(knot)	
0	Cerah	10	1.02	13	Tenggara	19	0.35	Selatan
6	Cerah	10	0.66	12	Timur	18	0.45	Selatan
12	Cerah	10	0.78	12	Timur	19	0.55	Selatan
18	Cerah	10	0.93	12	Timur	19	0.67	Selatan
24	Cerah	10	0.97	13	Timur	19	0.69	Barat Daya
30	Cerah	10	0.97	14	Timur	22	0.56	Barat Daya
36	Cerah	10	0.95	17	Timur	26	0.35	Selatan
42	Cerah Berawan	10	0.87	15	Timur	22	0.36	Selatan
48	Cerah Berawan	10	0.79	13	Timur	19	0.53	Tenggara
54	Berawan Tebal	10	0.76	12	Timur	18	0.6	Tenggara
60	Cerah Berawan	11	0.75	10	Timur	15	0.56	Tenggara
66	Cerah Berawan	7	0.71	7	Timur	10	0.43	Tenggara
72	Cerah	5	0.7	4	Timur Laut	7	0.42	Timur
78	Kabut/Asap	5	0.65	4	Timur Laut	6	0.52	Timur Laut
83	Kabut/Asap	5	0.58	4	Timur Laut	6	0.5	Timur Laut
89	Cerah	4	0.54	4	Timur Laut	7	0.36	Utara
95	Cerah	9	0.54	5	Timur Laut	8	0.26	Utara
101	Cerah	8	0.54	7	Timur Laut	10	0.15	Utara
107	Cerah	6	0.53	8	Timur Laut	13	0.03	Utara
113	Cerah	13	0.5	10	Timur Laut	15	0.23	Selatan
119	Cerah	10	0.5	10	Timur Laut	15	0.21	Barat Daya
125	Cerah	10	0.58	8	Timur	12	0.31	Barat Daya

Praya, 24 Agustus 2026

Prakirawan

Gede Dedy Krisnawan

NIP. 199806052021061001

BADAN METEOROLOGI, KLIMATOLOGI, DAN GEOFISIKA

Stasiun Meteorologi Zainuddin Abdul Madjid

Jl. Mandalika-Penujak, Praya Lombok

Telp: 0811-3901-079 | Email: stamet.lomboktengah@bmkg.go.id

Pelabuhan Kayangan - Pelabuhan Pototano (PP)

24 Agustus 2026 pukul 21.00 WITA - 25 Agustus 2026 pukul 00.00 WITA

Jarak: 10.76 nm

Pelabuhan Kayangan		**Pelabuhan Pototano**	
NTB		NTB	
Cuaca	Cerah	Cuaca	Cerah
Tinggi Gelombang	: 0.52 m	Tinggi Gelombang	: 0.48 m
Angin	: 1 knot - Timur Laut	Angin	: 5 knot - Timur Laut
Jarak Pandang	: 10 km	Jarak Pandang	: 10 km

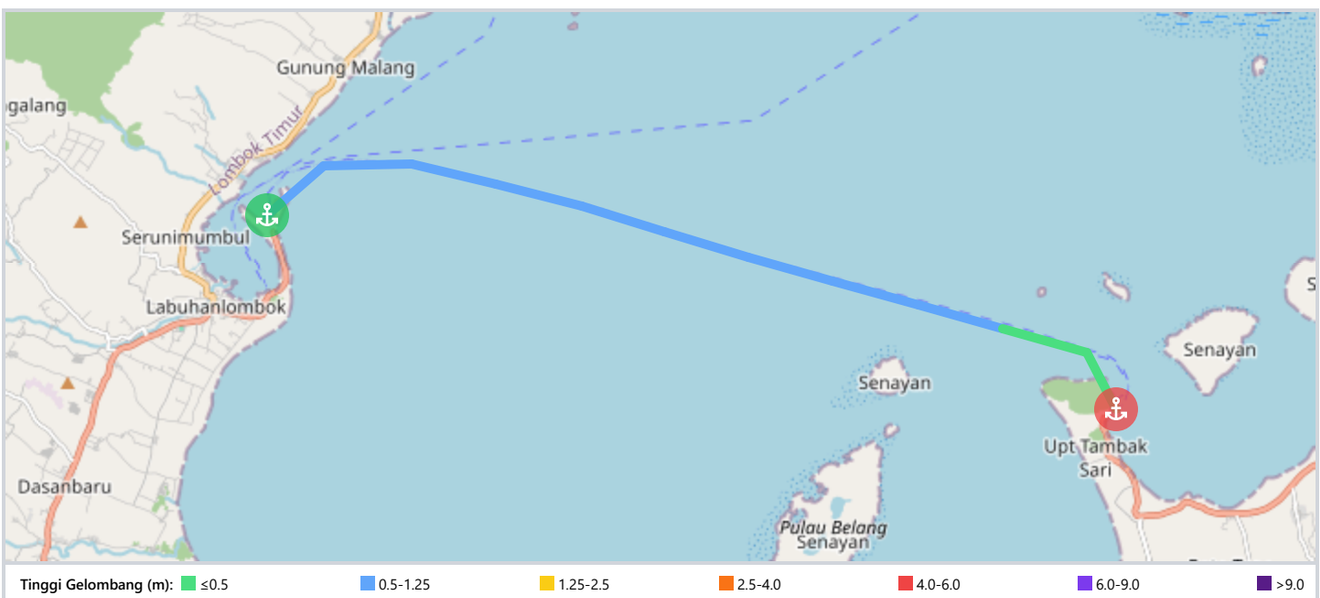

Praya, 24 Agustus 2026

Prakirawan

Gede Dedy Krisnawan

NIP. 199806052021061001

BADAN METEOROLOGI, KLIMATOLOGI, DAN GEOFISIKA

Stasiun Meteorologi Zainuddin Abdul Madjid

Jl. Mandalika-Penujak, Praya Lombok

Telp: 0811-3901-079 | Email: stamet.lomboktengah@bmkg.go.id

Pelabuhan Kayangan - Pelabuhan Pototano (PP) - Bagian 2

Informasi Titik Rute

Koordinat	Kondisi Cuaca	Jarak Pandang(km)	Gelombang(m)	Angin(kt)		Gust(kt)	Arus(knot)	
8° 29' 7" S 116° 40' 25" E	Cerah	10	0.52	1	Timur Laut	2	0.3	Timur Laut
8° 28' 34" S 116° 41' 3" E	Cerah	10	0.51	2	Timur Laut	3	0.16	Utara
8° 28' 32" S 116° 42' 2" E	Cerah	10	0.52	2	Timur Laut	4	0.15	Utara
8° 28' 46" S 116° 43' 0" E	Cerah	10	0.53	3	Timur Laut	5	0.13	Utara
8° 29' 0" S 116° 43' 57" E	Cerah	10	0.54	4	Timur Laut	6	0.12	Tenggara
8° 29' 17" S 116° 44' 54" E	Cerah	10	0.56	5	Timur Laut	7	0.12	Selatan
8° 29' 35" S 116° 45' 50" E	Cerah	10	0.55	5	Timur Laut	8	0.18	Selatan
8° 29' 51" S 116° 46' 48" E	Cerah	10	0.53	6	Timur Laut	9	0.28	Barat Daya
8° 30' 7" S 116° 47' 45" E	Cerah	10	0.51	6	Timur Laut	9	0.4	Barat Daya
8° 30' 23" S 116° 48' 42" E	Cerah	10	0.5	6	Timur Laut	9	0.49	Barat Daya
8° 30' 38" S 116° 49' 39" E	Cerah	10	0.47	5	Timur Laut	8	0.55	Barat Daya
8° 31' 17" S 116° 49' 58" E	Cerah	10	0.48	5	Timur Laut	8	0.6	Barat Daya

Praya, 24 Agustus 2026

Prakirawan

Gede Dedy Krisnawan

NIP. 199806052021061001

BADAN METEOROLOGI, KLIMATOLOGI, DAN GEOFISIKA

Stasiun Meteorologi Zainuddin Abdul Madjid

Jl. Mandalika-Penujak, Praya Lombok

Telp: 0811-3901-079 | Email: stamet.lomboktengah@bmkg.go.id

Pelabuhan Kayangan - Pelabuhan Pototano (PP)

25 Agustus 2026 pukul 00.00 WITA - 25 Agustus 2026 pukul 03.00 WITA

Jarak: 10.76 nm

Pelabuhan Kayangan		**Pelabuhan Pototano**	
NTB		NTB	
Cuaca	Cerah	Cuaca	Cerah Berawan
Tinggi Gelombang	: 0.5 m	Tinggi Gelombang	: 0.47 m
Angin	: 5 knot - Timur Laut	Angin	: 5 knot - Timur Laut
Jarak Pandang	: 14 km	Jarak Pandang	: 9 km

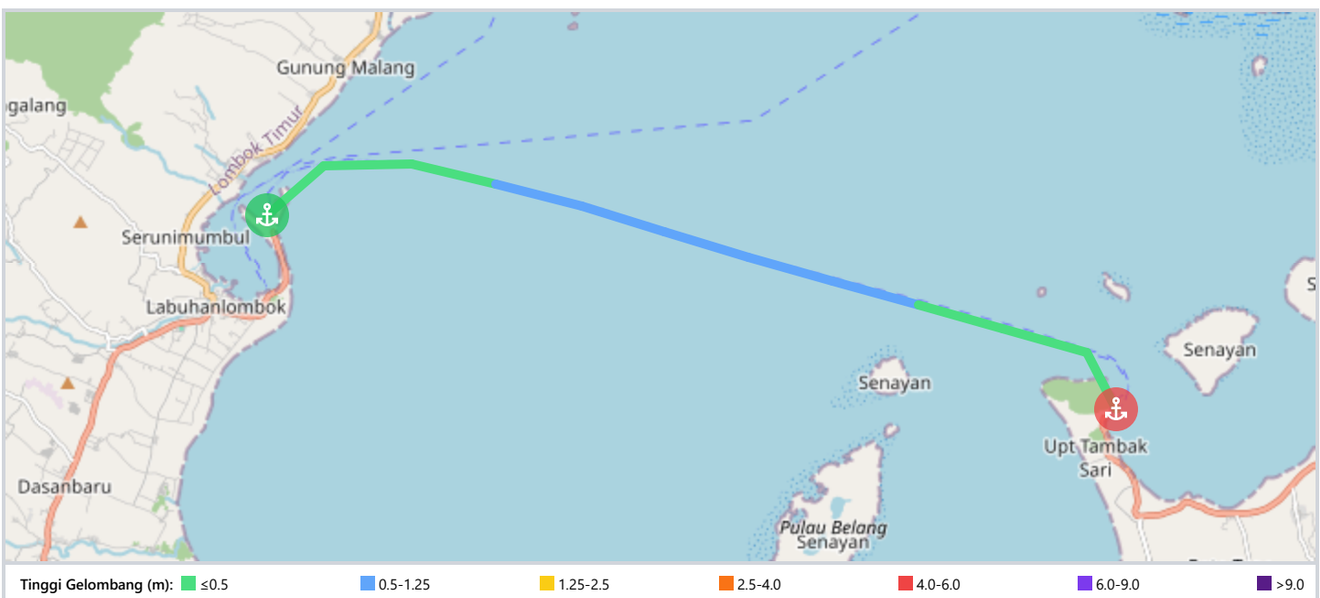

Praya, 24 Agustus 2026

Prakirawan

Gede Dedy Krisnawan

NIP. 199806052021061001

BADAN METEOROLOGI, KLIMATOLOGI, DAN GEOFISIKA

Stasiun Meteorologi Zainuddin Abdul Madjid

Jl. Mandalika-Penujak, Praya Lombok

Telp: 0811-3901-079 | Email: stamet.lomboktengah@bmkg.go.id

Pelabuhan Kayangan - Pelabuhan Pototano (PP) - Bagian 2

Informasi Titik Rute

Koordinat	Kondisi Cuaca	Jarak Pandang(km)	Gelombang(m)	Angin(kt)		Gust(kt)	Arus(knot)	
8° 29' 7" S 116° 40' 25" E	Cerah	14	0.5	5	Timur Laut	8	0.22	Barat Daya
8° 28' 34" S 116° 41' 3" E	Cerah	15	0.5	5	Timur Laut	8	0.25	Barat
8° 28' 32" S 116° 42' 2" E	Cerah	15	0.5	6	Timur Laut	9	0.3	Barat
8° 28' 46" S 116° 43' 0" E	Cerah Berawan	13	0.51	6	Timur Laut	10	0.35	Barat Daya
8° 29' 0" S 116° 43' 57" E	Cerah Berawan	11	0.53	7	Timur Laut	10	0.53	Barat Daya
8° 29' 17" S 116° 44' 54" E	Cerah Berawan	9	0.55	7	Timur Laut	11	0.66	Barat Daya
8° 29' 35" S 116° 45' 50" E	Cerah Berawan	6	0.54	7	Timur Laut	11	0.8	Barat Daya
8° 29' 51" S 116° 46' 48" E	Cerah Berawan	6	0.52	7	Timur Laut	11	0.94	Barat Daya
8° 30' 7" S 116° 47' 45" E	Cerah Berawan	7	0.5	7	Timur Laut	10	1.01	Barat Daya
8° 30' 23" S 116° 48' 42" E	Cerah Berawan	6	0.49	6	Timur Laut	10	0.96	Barat Daya
8° 30' 38" S 116° 49' 39" E	Cerah Berawan	8	0.47	6	Timur Laut	9	0.89	Barat Daya
8° 31' 17" S 116° 49' 58" E	Cerah Berawan	9	0.47	5	Timur Laut	8	0.86	Barat Daya

Praya, 24 Agustus 2026

Prakirawan

Gede Dedy Krisnawan

NIP. 199806052021061001

BADAN METEOROLOGI, KLIMATOLOGI, DAN GEOFISIKA

Stasiun Meteorologi Zainuddin Abdul Madjid

Jl. Mandalika-Penujak, Praya Lombok

Telp: 0811-3901-079 | Email: stamet.lomboktengah@bmkg.go.id

Pelabuhan Lembar - Pelabuhan Padangbai

25 Agustus 2026 pukul 03.00 WITA - 25 Agustus 2026 pukul 09.00 WITA

Jarak: 36.88 nm

Pelabuhan Lembar		**Pelabuhan Padangbai**	
NTB		Bali	
Cuaca	Cerah Berawan	Cuaca	Cerah
Tinggi Gelombang	: 0.95 m	Tinggi Gelombang	: 0.67 m
Angin	: 12 knot - Tenggara	Angin	: 8 knot - Tenggara
Jarak Pandang	: 10 km	Jarak Pandang	: 10 km

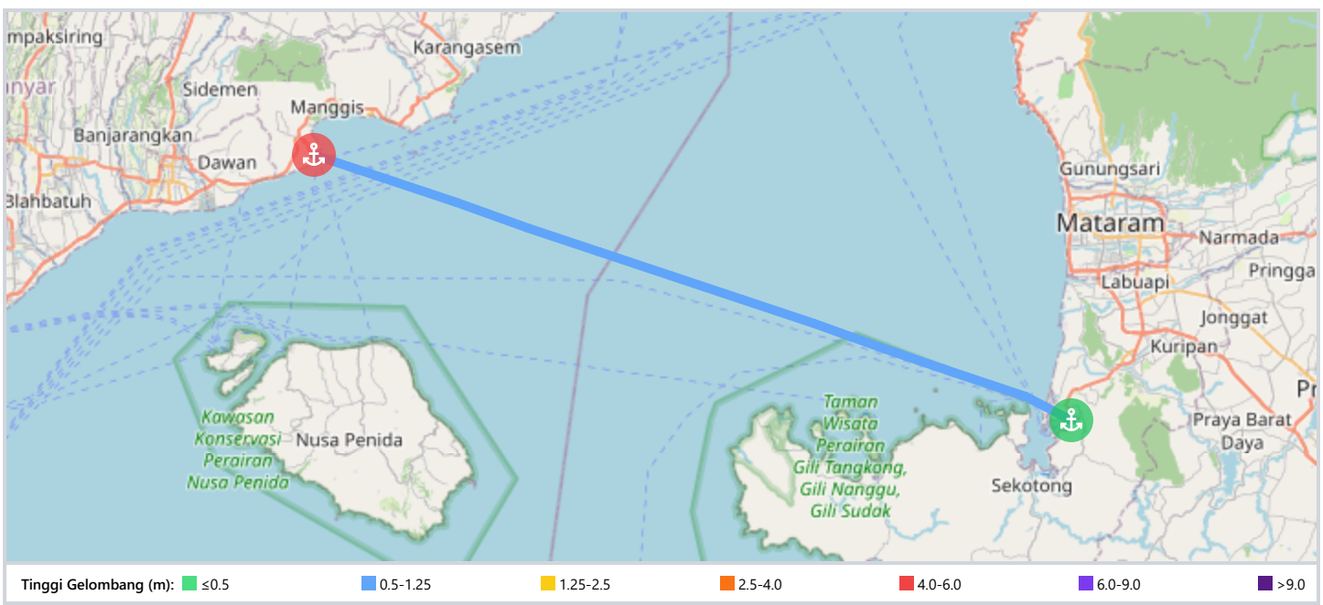

Praya, 24 Agustus 2026

Prakirawan

Gede Dedy Krisnawan

NIP. 199806052021061001

BADAN METEOROLOGI, KLIMATOLOGI, DAN GEOFISIKA

Stasiun Meteorologi Zainuddin Abdul Madjid

Jl. Mandalika-Penujak, Praya Lombok

Telp: 0811-3901-079 | Email: stamet.lomboktengah@bmkg.go.id

Pelabuhan Lembar - Pelabuhan Padangbai - Bagian 2

Informasi Titik Rute

Koordinat	Kondisi Cuaca	Jarak Pandang(km)	Gelombang(m)	Angin(kt)		Gust(kt)	Arus(knot)	
8° 43' 48" S 116° 4' 37" E	Cerah Berawan	10	0.95	12	Tenggara	18	0.56	Selatan
8° 42' 46" S 116° 2' 37" E	Cerah Berawan	10	0.83	12	Tenggara	18	0.6	Selatan
8° 41' 41" S 115° 59' 24" E	Cerah	10	0.63	12	Tenggara	19	0.72	Selatan
8° 40' 37" S 115° 56' 12" E	Cerah	10	0.66	13	Tenggara	20	0.94	Selatan
8° 39' 32" S 115° 52' 59" E	Cerah	10	0.95	14	Tenggara	21	1.23	Selatan
8° 38' 28" S 115° 49' 47" E	Cerah	10	1.13	14	Tenggara	22	1.62	Barat Daya
8° 37' 23" S 115° 46' 34" E	Cerah	10	1.11	15	Tenggara	22	2.11	Barat Daya
8° 36' 18" S 115° 43' 22" E	Cerah	10	1.04	14	Tenggara	21	2.3	Barat Daya
8° 35' 14" S 115° 40' 9" E	Cerah	10	0.95	12	Tenggara	19	2.15	Barat Daya
8° 34' 9" S 115° 36' 57" E	Cerah	10	0.86	11	Tenggara	16	1.41	Barat Daya
8° 33' 4" S 115° 33' 44" E	Hujan Ringan	10	0.74	9	Tenggara	14	0.92	Barat Daya
8° 32' 0" S 115° 30' 31" E	Cerah	10	0.67	8	Tenggara	13	0.65	Selatan

Praya, 24 Agustus 2026

Prakirawan

Gede Dedy Krisnawan

NIP. 199806052021061001

BADAN METEOROLOGI, KLIMATOLOGI, DAN GEOFISIKA

Stasiun Meteorologi Zainuddin Abdul Madjid

Jl. Mandalika-Penujak, Praya Lombok

Telp: 0811-3901-079 | Email: stamet.lomboktengah@bmkg.go.id

Pelabuhan Kayangan - Pelabuhan Pototano (PP)

25 Agustus 2026 pukul 03.00 WITA - 25 Agustus 2026 pukul 06.00 WITA

Jarak: 10.76 nm

Pelabuhan Kayangan		**Pelabuhan Pototano**	
NTB		NTB	
Cuaca	Cerah Berawan	Cuaca	Cerah
Tinggi Gelombang	: 0.49 m	Tinggi Gelombang	: 0.47 m
Angin	: 5 knot - Timur Laut	Angin	: 4 knot - Timur Laut
Jarak Pandang	: 10 km	Jarak Pandang	: 10 km

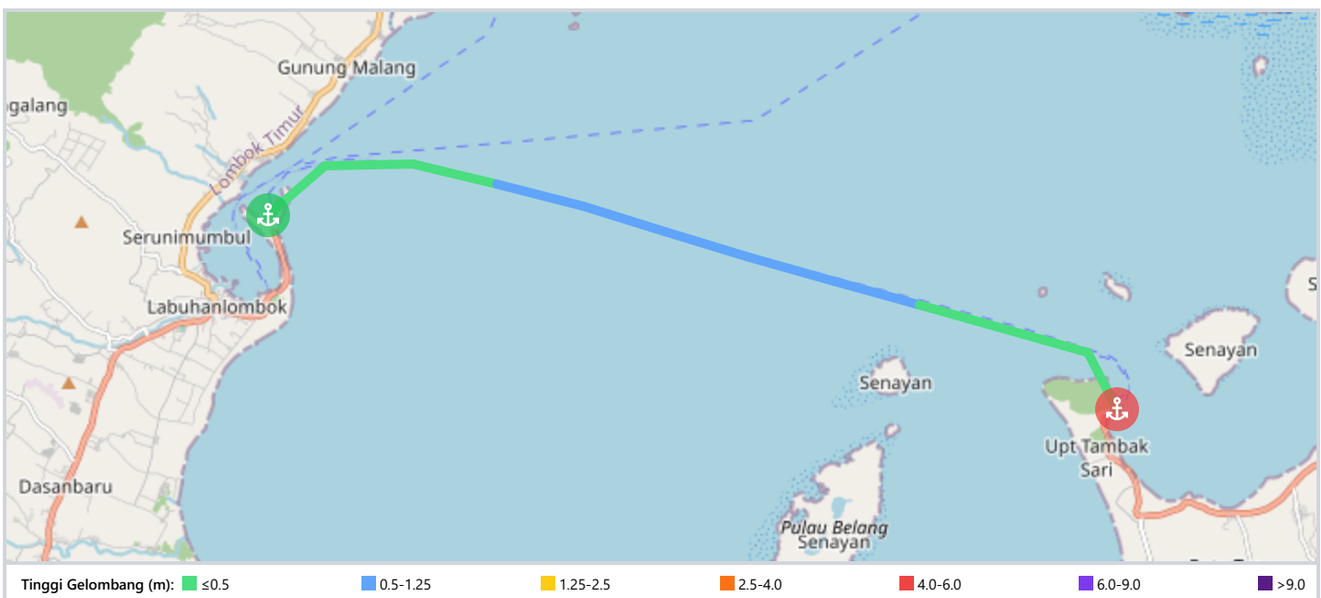

Praya, 24 Agustus 2026

Prakirawan

Gede Dedy Krisnawan

NIP. 199806052021061001

BADAN METEOROLOGI, KLIMATOLOGI, DAN GEOFISIKA

Stasiun Meteorologi Zainuddin Abdul Madjid

Jl. Mandalika-Penujak, Praya Lombok

Telp: 0811-3901-079 | Email: stamet.lomboktengah@bmkg.go.id

Pelabuhan Kayangan - Pelabuhan Pototano (PP) - Bagian 2

Informasi Titik Rute

Koordinat	Kondisi Cuaca	Jarak Pandang(km)	Gelombang(m)	Angin(kt)	Gust(kt)	Arus(knot)
8° 29' 7" S 116° 40' 25" E	Cerah Berawan	10	0.49	5 Timur Laut	8	0.72 Barat Daya
8° 28' 34" S 116° 41' 3" E	Cerah	10	0.49	6 Timur Laut	9	0.52 Barat Daya
8° 28' 32" S 116° 42' 2" E	Cerah	10	0.5	6 Timur Laut	9	0.51 Barat Daya
8° 28' 46" S 116° 43' 0" E	Cerah	10	0.51	6 Timur Laut	10	0.5 Barat Daya
8° 29' 0" S 116° 43' 57" E	Cerah	10	0.52	7 Timur Laut	10	0.59 Barat Daya
8° 29' 17" S 116° 44' 54" E	Cerah	10	0.53	7 Timur Laut	10	0.61 Barat Daya
8° 29' 35" S 116° 45' 50" E	Cerah	13	0.52	6 Timur Laut	10	0.62 Barat Daya
8° 29' 51" S 116° 46' 48" E	Cerah	12	0.51	6 Timur Laut	9	0.62 Barat Daya
8° 30' 7" S 116° 47' 45" E	Cerah	11	0.49	6 Timur Laut	9	0.59 Barat Daya
8° 30' 23" S 116° 48' 42" E	Cerah	13	0.48	5 Timur Laut	8	0.54 Barat Daya
8° 30' 38" S 116° 49' 39" E	Cerah	10	0.46	5 Timur Laut	7	0.47 Barat Daya
8° 31' 17" S 116° 49' 58" E	Cerah	10	0.47	4 Timur Laut	7	0.46 Barat Daya

Praya, 24 Agustus 2026

Prakirawan

Gede Dedy Krisnawan

NIP. 199806052021061001

BADAN METEOROLOGI, KLIMATOLOGI, DAN GEOFISIKA

Stasiun Meteorologi Zainuddin Abdul Madjid

Jl. Mandalika-Penujak, Praya Lombok

Telp: 0811-3901-079 | Email: stamet.lomboktengah@bmkg.go.id

Pelabuhan Kayangan - Pelabuhan Pototano (PP)

25 Agustus 2026 pukul 06.00 WITA - 25 Agustus 2026 pukul 09.00 WITA

Jarak: 10.76 nm

Pelabuhan Kayangan		**Pelabuhan Pototano**	
NTB		NTB	
Cuaca	Cerah	Cuaca	Cerah
Tinggi Gelombang	: 0.49 m	Tinggi Gelombang	: 0.46 m
Angin	: 5 knot - Timur Laut	Angin	: 3 knot - Timur Laut
Jarak Pandang	: 10 km	Jarak Pandang	: 10 km

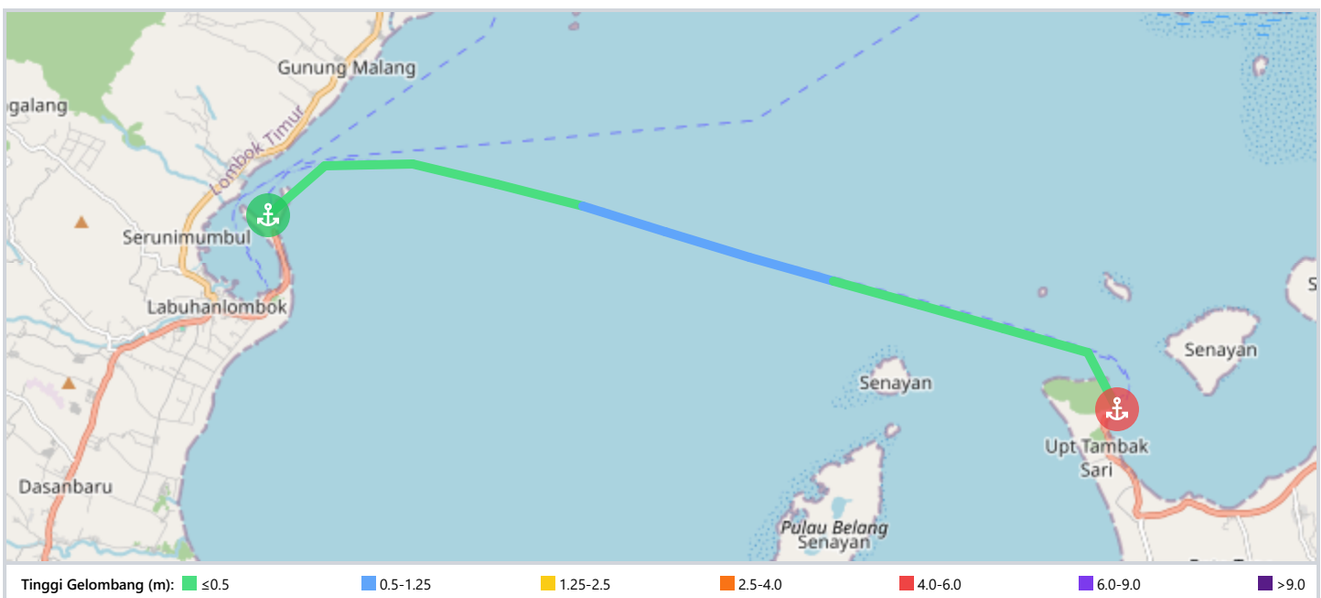

Praya, 24 Agustus 2026

Prakirawan

Gede Dedy Krisnawan

NIP. 199806052021061001

BADAN METEOROLOGI, KLIMATOLOGI, DAN GEOFISIKA

Stasiun Meteorologi Zainuddin Abdul Madjid

Jl. Mandalika-Penujak, Praya Lombok

Telp: 0811-3901-079 | Email: stamet.lomboktengah@bmkg.go.id

Pelabuhan Kayangan - Pelabuhan Pototano (PP) - Bagian 2

Informasi Titik Rute

Koordinat	Kondisi Cuaca	Jarak Pandang(km)	Gelombang(m)	Angin(kt)		Gust(kt)	Arus(knot)	
8° 29' 7" S 116° 40' 25" E	Cerah	10	0.49	5	Timur Laut	7	0.42	Barat Daya
8° 28' 34" S 116° 41' 3" E	Cerah	10	0.49	5	Timur Laut	8	0.29	Barat
8° 28' 32" S 116° 42' 2" E	Cerah	10	0.49	5	Timur Laut	8	0.25	Barat
8° 28' 46" S 116° 43' 0" E	Cerah	10	0.5	6	Timur Laut	9	0.21	Barat
8° 29' 0" S 116° 43' 57" E	Cerah	10	0.51	6	Timur Laut	9	0.21	Barat Daya
8° 29' 17" S 116° 44' 54" E	Cerah	10	0.53	6	Timur Laut	9	0.19	Barat Daya
8° 29' 35" S 116° 45' 50" E	Cerah	10	0.52	5	Timur Laut	8	0.17	Barat Daya
8° 29' 51" S 116° 46' 48" E	Cerah	10	0.5	5	Timur Laut	8	0.15	Selatan
8° 30' 7" S 116° 47' 45" E	Cerah	10	0.49	4	Timur Laut	7	0.18	Barat Daya
8° 30' 23" S 116° 48' 42" E	Cerah	10	0.48	4	Timur Laut	6	0.24	Barat Daya
8° 30' 38" S 116° 49' 39" E	Cerah	10	0.46	3	Timur Laut	5	0.3	Barat Daya
8° 31' 17" S 116° 49' 58" E	Cerah	10	0.46	3	Timur Laut	4	0.37	Barat Daya

Praya, 24 Agustus 2026

Prakirawan

Gede Dedy Krisnawan

NIP. 199806052021061001